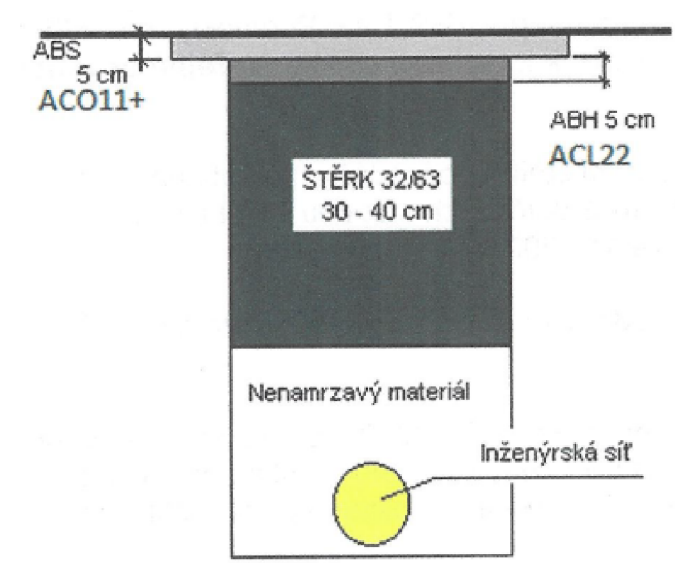
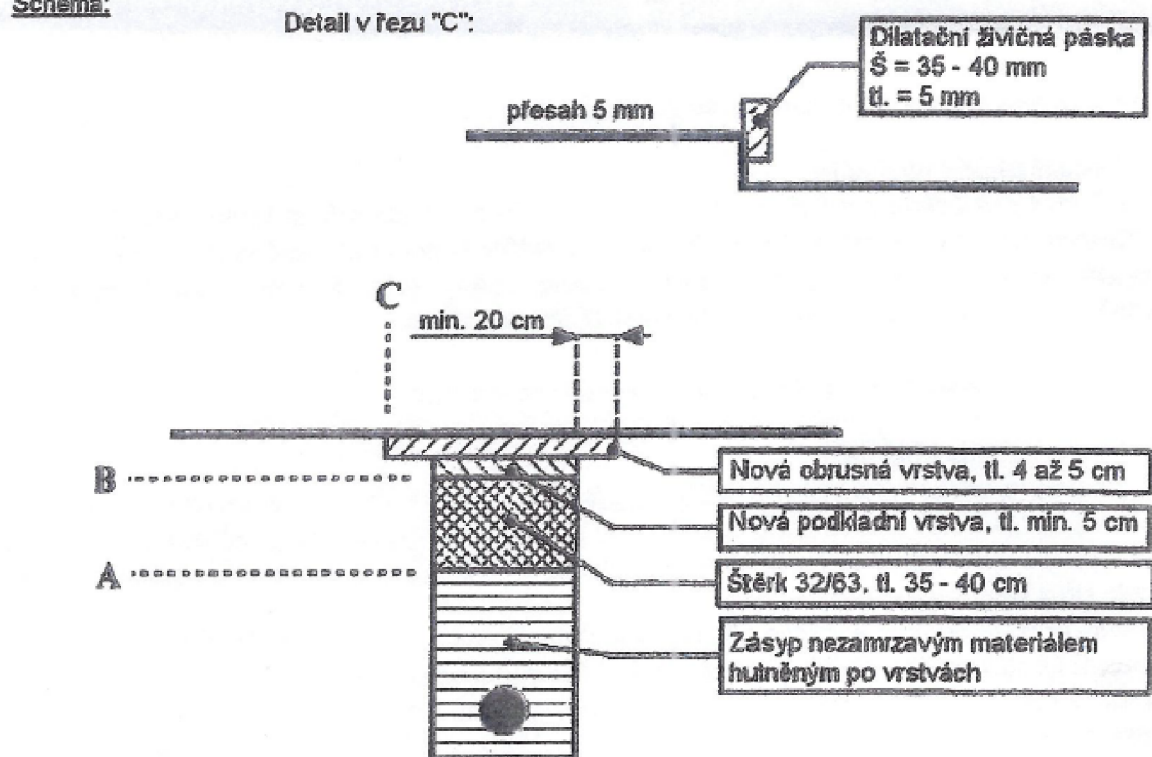


Komunikace město Děčín



Komunikace SÚS




Je nutné počítat s pokládkou nového zemního kab. vedení ČEZ.  
Zde není zakresleno, jelikož projektant neměl při odevzdání tohoto projektu, svůj projekt definitivně dokončen.  
Na CD, které je součástí této dokumentace jsou uloženy pracovní výkresy ČEZ - NOVÉ VEDENÍ.

## Děčín - Březiny

k.ú. Březiny u Děčína

Napěťová Hladina : NN - AC 3+PEN, 400/230V, 50Hz, TN-C - TN - S  
Ochrana před úrazem elektrickým proudem neživých částí bude provedena na straně NN automatickým odpojením od zdroje použitím nadproudových jističích prvků v síti TN - C

Vzdálenost projektovaného zařízení bude v souladu s požadavky ČSN 73 6005 (prostorová norma)



Stožár K 8

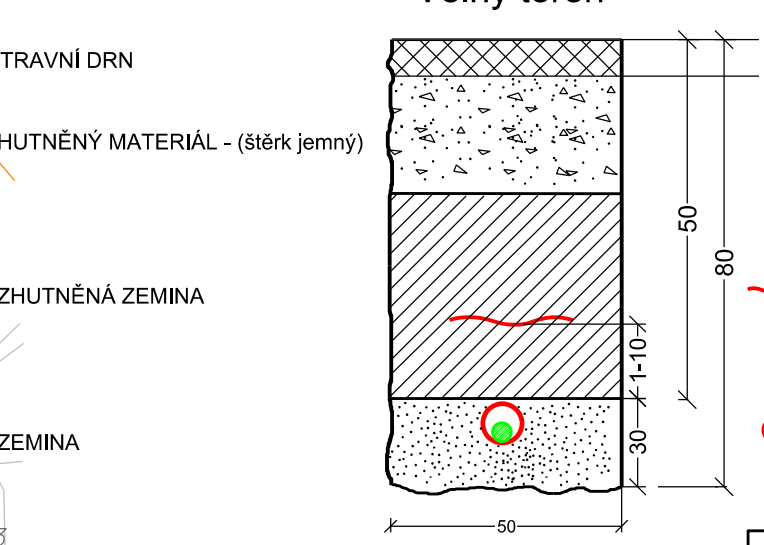


Stožár K 6

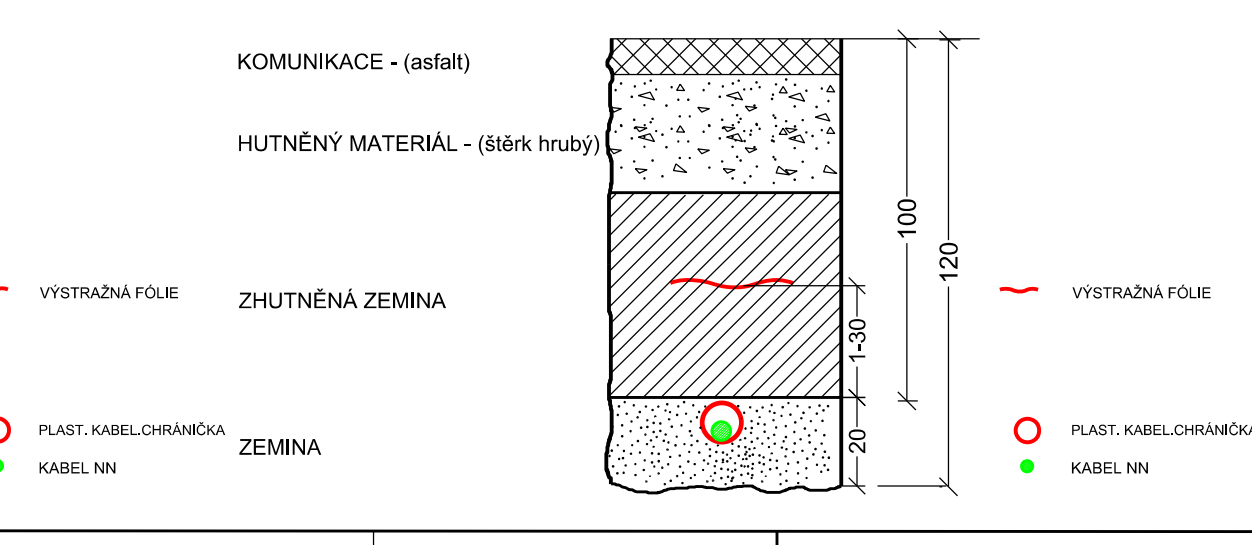
### LEGENDA :

- CYKY - J 4x16
- Projektované zemní kab. vedení - vlastnictví město Děčín
- Stávající zemní kabelové vedení - vlastnictví město Děčín
- Budovy
- Silnice, polohopis
- Hranice pozemkových parcel
- Zemní kabelové vedení CETIN
- Vodovod SČVK
- Projektovaný, stávající lampový stožár se svítidlem
- Projektované, stávající uzemnění
- Stávající rozpojovací pilř
- Stávající příhradový stožár ČEZ
- Stávající pilř ČEZ
- Projektovaná zem. kab. spojka T a přímá

### VYSVĚTLIVKY :



### VYSVĚTLIVKY :



Zodpovědný projektant	Projektant	<b>VAMA s.r.o.</b> Vilénice 94 405 02 Děčín	
Václav Vaněk	Dan Kazimír		
Investor: Statutární město Děčín, Mírové nám. 1175/5, 405 38 Děčín, IČ: 00261238			
Úprava sítě veřejného osvětlení Děčín XXXVII-Březiny, ul. Českolipská, MK směr ke hřbitovu		Stupeň PD	DPS
		Datum	10/2019
		Měřítko	Výkres č. <b>1</b>
Projektovaný stav		1:750	